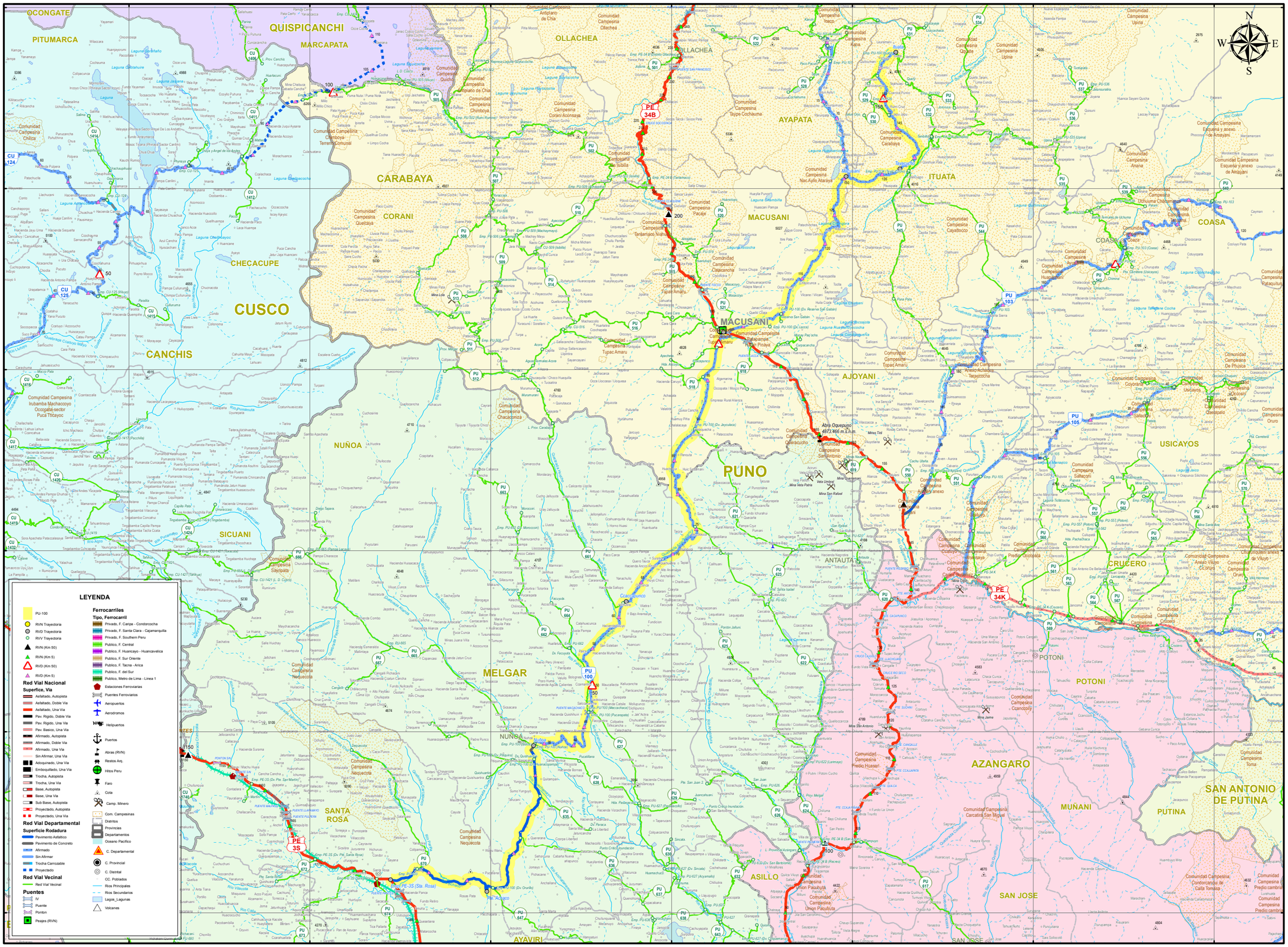

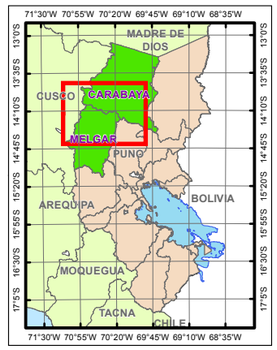

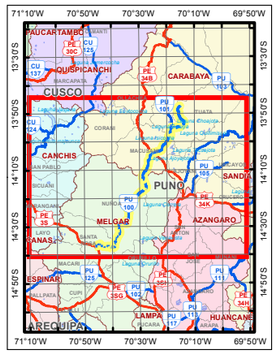

PU 100

LONGITUD ESTIMADA: 157.807 Km

Superfice de Rodadura

Tipo	Km	%
Asfaltado	32.172	20.39
Afirmado	124.624	78.97
Sin Afirmar	0.000	0.00
Trocha	0.000	0.00
Pav. Basico	0.000	0.00
Pav. Rigido	1.012	0.64
	157.807	100.00
Proyectado	0.000	00.00

Longitud por Provincia

Prov.	Tipo Sup.	Km	%
Carabaya	Existente	76.782	48.66
	Proyecto	0.000	00.00
Melgar	Existente	81.025	31.54
	Proyecto	0.000	00.00

MINISTERIO DE TRANSPORTES Y COMUNICACIONES
Dirección General de Caminos y Ferrocarriles
Dirección de Caminos
E.T. Mapas Viales

LIMA - PERU
2017

1:400,000

0 1 2 4 6 8 Km

PERÚ Ministerio de Transportes y Comunicaciones | Viceministerio de Transportes

HOJA VIAL

INVENTARIO VIAL | ESC. 1:400,000 A3 | WGS 1984 UTM Zone 19S

SISTEMA NACIONAL DE CARRETERAS | SINAC | CLASIFICADOR DE RUTAS (D.S. N° 011-2016-MTC)

Emp. PE-3S (Sta. Rosa) - Pte. Achaco - Nuñoa - Pte. Macachaco - Ccaccapunco - Abra Quesallani - Chullo - Macusani - Dv. Lacea - Dv. Ayapata - Tayacucho - Ituata.

DGCF Dirección General de Caminos y Ferrocarriles

Dirección General de Caminos y Ferrocarriles
Dirección de Caminos

C.V.G

Fuente: DGCF, PVN, PVD, GTT, OGPP
IGN, INEI, SERNANP, MINEDU

JULIO DE 2017

Ok